



BASHKIA
TIRANË

VENDIM

Nr. 14297/1, datë 12.9 2018

"Për miratimin e fazës I të planit të detajuar vendor të njësisë strukturore TR/73"

Mbështetur në nenin 8, pika 2; nenin 9, pika 1/1, shkronja "b" dhe nenin 23, pika 14 të ligjit nr.139/2015, datë 17.12.2015 "Për vetëqeverisjen vendore"; nenin 13, pika "dh" të ligjit nr.107/2014, datë 31.07.2014 "Për planifikimin dhe zhvillimin e territorit" (i ndryshuar); nenin 72 të vendimit të Këshillit të Ministrave nr.686, datë 22.11.2017 "Për miratimin e rregullores së planifikimit të territorit"; Planin e Përgjithshëm Vendor të Bashkisë Tiranë, miratuar me vendimin nr.1, datë 14.04.2017 të Këshillit Kombëtar të Territorit; nenin 38, pika 3 të Rregullores së Planit të Përgjithshëm Vendor të Bashkisë Tiranë, miratuar me vendimin nr.1, datë 14.04.2017 të Këshillit Kombëtar të Territorit; urdhëresën nr.28116, datë 24.07.2017 të Kryetarit të Bashkisë "Për procedurat e hartimit dhe miratimit të planeve të detajuara vendore" (e ndryshuar); urdhrin nr.11987, datë 20.04.2016 të Kryetarit të Bashkisë "Për ngritjen e Këshillit Teknik të Bashkisë së Tiranës" (i ndryshuar); Manualin e Procedurave dhe Organizimit të Këshillit Teknik të Bashkisë Tiranë, miratuar me vendimin nr.11987/1, datë 20.04.2016 të Kryetarit të Bashkisë (i ndryshuar); me propozim të Drejtorisë së Përgjithshme të Planifikimit dhe Zhvillimit të Territorit, si dhe mbështetur në opinionin e shprehur me shkrim në mbledhjen e datës 26.02.2018 të Këshillit Teknik,

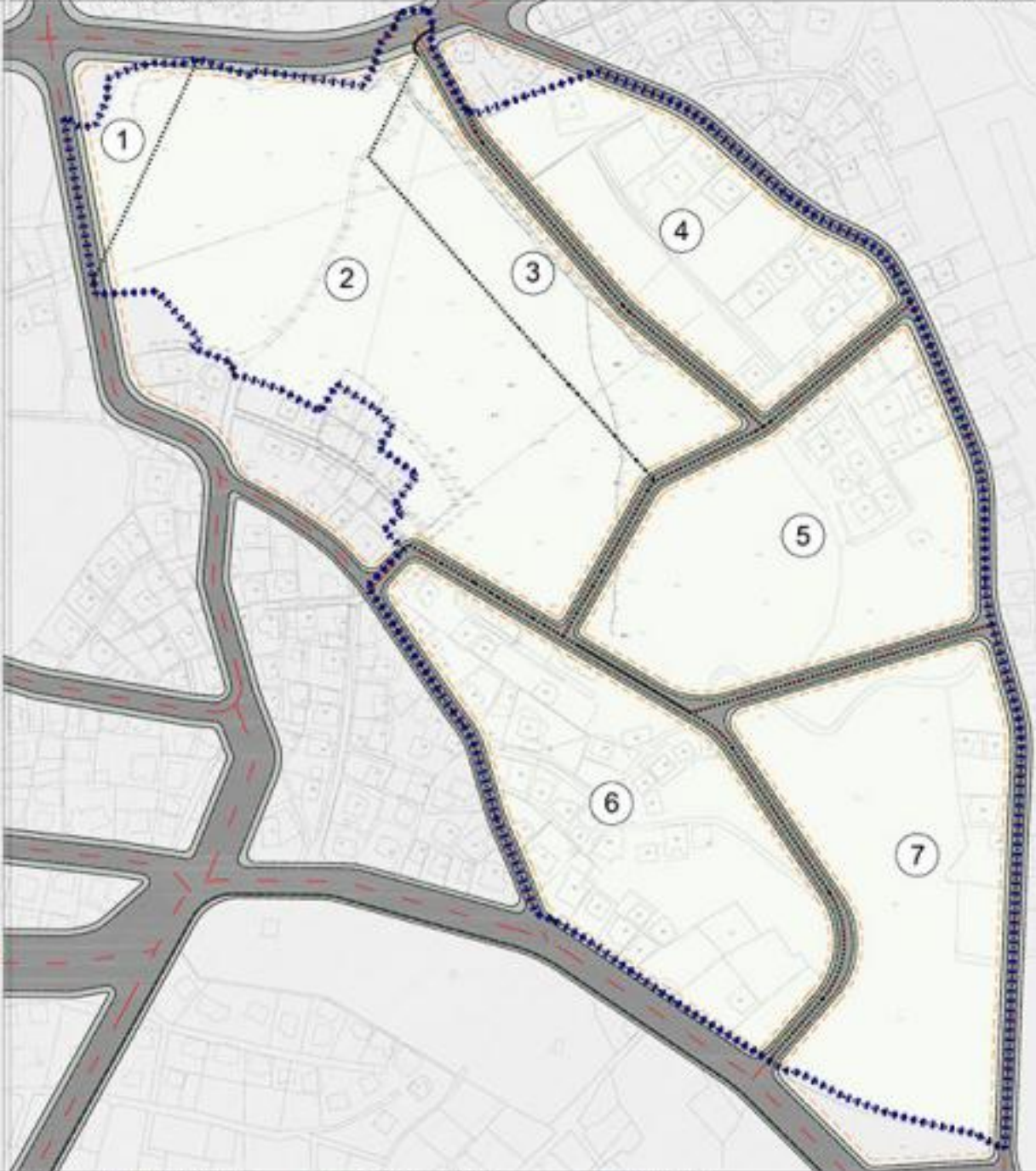
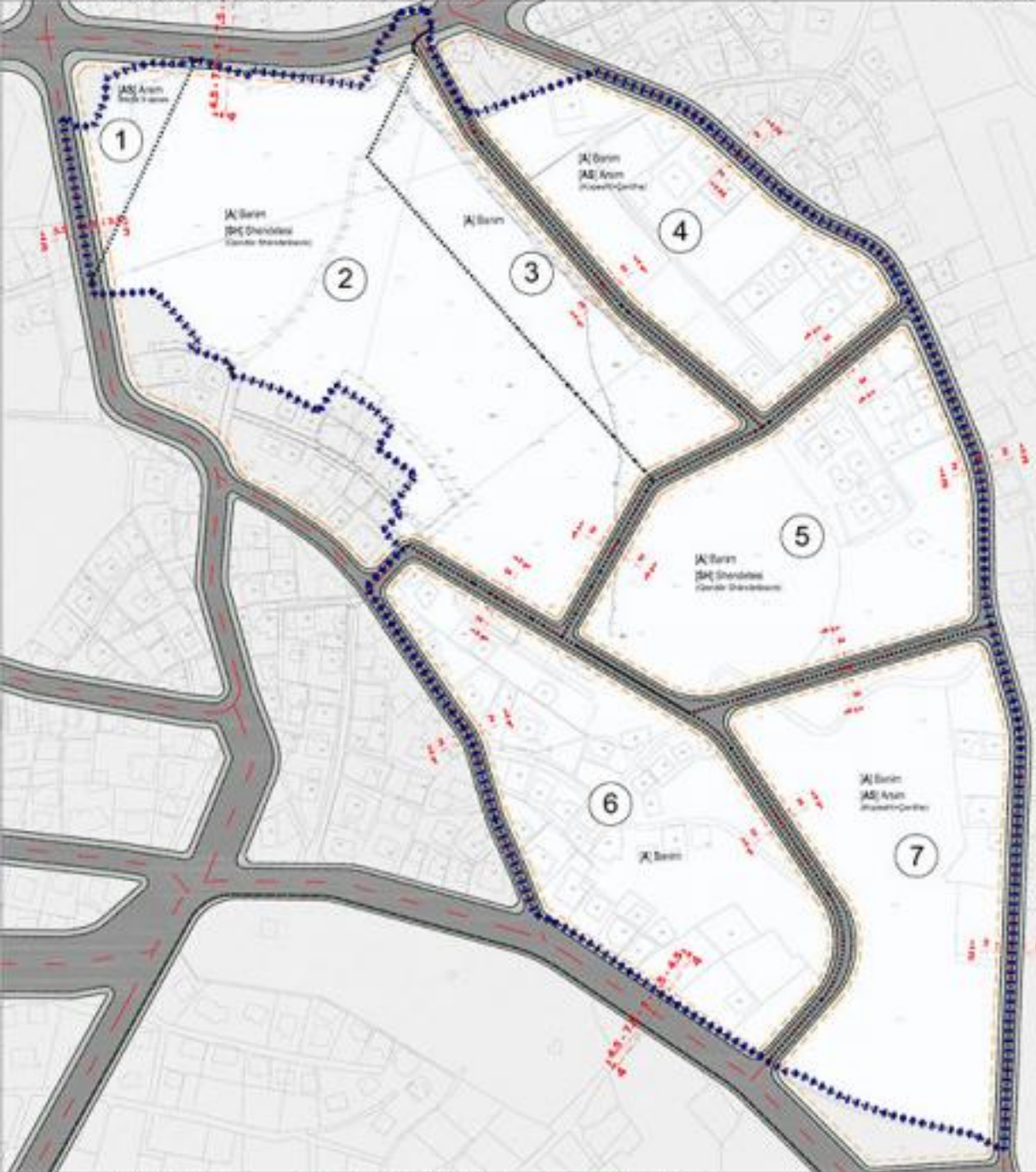
VENDOSA:

1. Miratimin e fazës së parë të planit të detajuar vendor të njësisë strukturore TR/73, e cila kufizohet në pjesën lindore dhe juglindore me rrugën "Pasho Hysa" dhe në pjesën jugore me rrugën "Mihal Grameno".
2. Ngarkohet Drejtoria e Përgjithshme e Planifikimit dhe Zhvillimit të Territorit për ndjekjen dhe zbatimin e këtij vendimi, zbardhjen e dokumentacionit përfundimtar dhe hartës sipas formatit të përcaktuar në aneksin nr.1 të urdhëresës nr.28116, datë 24.07.2017 të Kryetarit të Bashkisë "Për procedurat e hartimit dhe miratimit të planeve të detajuara vendore" (e ndryshuar).
3. Ngarkohet Drejtoria e Përgjithshme e Planifikimit dhe Zhvillimit të Territorit për botimin e këtij vendimi në Regjistrin Kombëtar të Planifikimit të Territorit brenda 15 (pesëmbëdhjetë) ditëve nga data e miratimit të tij.
4. Ky vendim hyn në fuqi pas botimit në Regjistrin Kombëtar të Planifikimit të Territorit.

KRYETAR



ERION VELIAJ



MIRATOHET

KRYETARI I BASHKISË
z. Erion VELIAJ

OBJEKTI: PLAN I DETAJUAR VENDOR I NJËSISË STRUKTURORE TR / 73		DATA:
MIRATUAR ME VENDIM TË KRYETARIT TË BASHKISË TIRANË Nr. _____ Datë _____		
DREJTORIA E PËRGJITHSHME / DPPZHT	DREJTORI	
DREJTORIA E PLANIFIKIMIT TË TERRITORIT	DREJTORI	
SEKTORI I MAKROPLANIFIKIMIT	PËRSHI SEKTOR	
SEKTORI I MIKROPLANIFIKIMIT	PËRSHI SEKTOR	
SEKTORI I PROJEKTIMEVE	PËRSHI SEKTOR	
SEKTORI GIS/KADASTËR	PËRSHI SEKTOR	
SEKTORI I MIKROPLANIFIKIMIT	ANEXEKT	
SEKTORI I MIKROPLANIFIKIMIT	ANEXEKT	

SEKSIONET TËRTHORE TË RRUGES

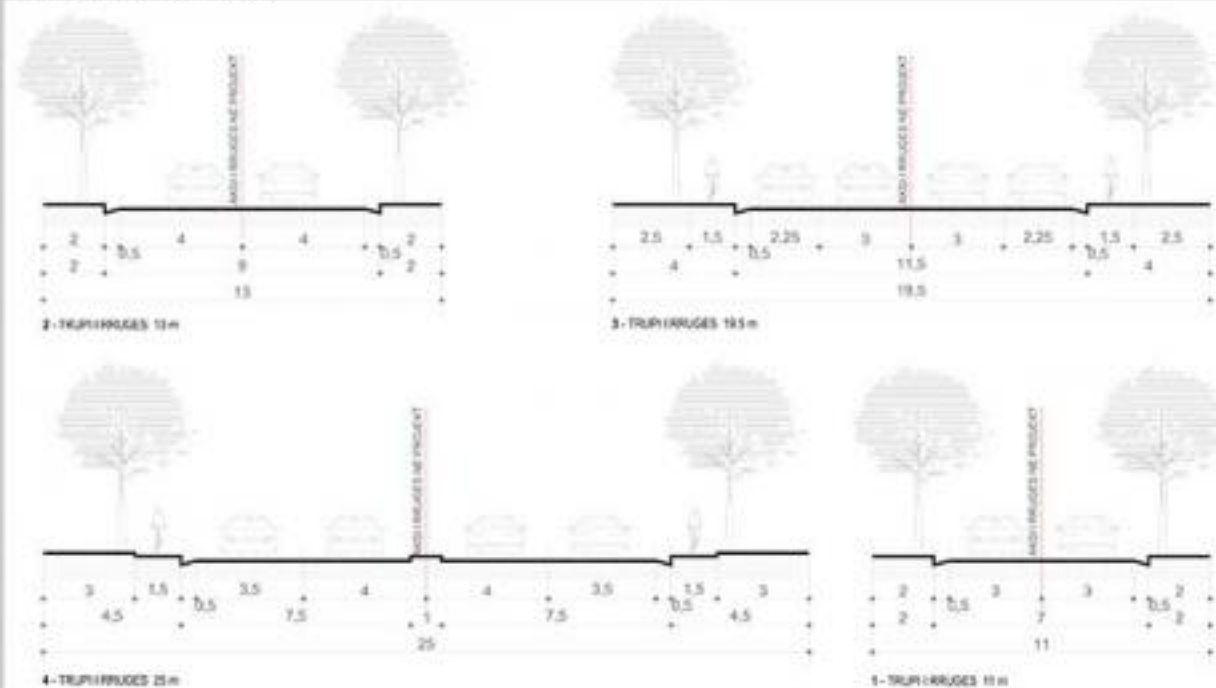


TABELA E TREGUESVE PER ZVILLIM

TREGUESI PER ZHALLIM TREGES	EKZISTUES		Propozim PVV		DIFERENCA		Propozim PDV		DIFERENCA	
	Shifra	Shifra	Shifra	Shifra	Shifra	Shifra	Shifra	Shifra	Shifra	Shifra
SPERFICIA NJËSISË (m ²)	21000	21000	21000	440	21000	0	21000	0	0	0
ATENDENTI NDERTIMIT BUKTE	0	0	0	1.36	0	1.36	0	0	1.36	1.36
SPINDERTIM RILATJE (m ²)	0	0	0	40110	40110	40110	0	0	0	0
SPINDERTIM PROJEKTE (m ²)	0	0	0	40110	40110	40110	0	0	0	0
RYFTI RRUGE (m ² /m ²)	0	0.37%	0	0.37%	0	0.37%	0	0.37%	0	0.37%
RYFTI PER HAPESIRA PUBLIKE (m ² /m ²)	0	0.22%	0	0.22%	0	0.22%	0	0.22%	0	0.22%
STAGJANT PLUMPKAN PER DORRE	0	0	0	0	0	0	0	0	0	0
STAGJANT PLUMPKAN PER KOPRIST	0	0	0	0	0	0	0	0	0	0
STAGJANT PLUMPKAN PER SHOLLE 5-6 DORRE	0	0	0	0	0	0	0	0	0	0
STAGJANT PLUMPKAN PER SHOLLE TE NJËSORE	0	0	0	0	0	0	0	0	0	0
STAGJANT PLUMPKAN PER DORRAT SHENDETËSOR	0	0	0	0	0	0	0	0	0	0

Zona per RZVILLIM	ZONA	SPERFICIA BRUTO	SPERFICIA NDERTIM PER TE GJITHA PROJEKTI	NT ESTJETI	KONTROLI MINORAL PER HAPESIRA PUBLIKE TË SËLBJA QË HAPËSITË		KONTROLI MINORAL PER HAPESIRA PUBLIKE TË SËLBJA QË HAPËSITË	KONTROLI MINORAL PER HAPESIRA PUBLIKE TË SËLBJA QË HAPËSITË	KONTROLI MINORAL PER HAPESIRA PUBLIKE TË SËLBJA QË HAPËSITË	KONTROLI MINORAL PER HAPESIRA PUBLIKE TË SËLBJA QË HAPËSITË
					40% (shifra)	40% (shifra)				
1	400	400	0	0	0	0	0	0	0	0
2	1000	1000	0	0	0	0	0	0	0	0
3	1700	1700	0	0	0	0	0	0	0	0
4	2100	2100	0	0	0	0	0	0	0	0
5	3100	3100	0	0	0	0	0	0	0	0
6	3000	3000	0	0	0	0	0	0	0	0
7	3400	3400	0	0	0	0	0	0	0	0
TOTALI 1-7	20000	40110	0	0	0	0	0	0	0	0

TOTALI	SPERFICIA E ALBES		SPERFICIA TOTALE NDERTIM PER NJËSIA STRUKTURALE		KONTROLI MINORAL PER HAPESIRA PUBLIKE TË SËLBJA QË HAPËSITË	
	Shifra	Shifra	Shifra	Shifra	Shifra	Shifra
21000	21000	40110	0	0	0	0

POZICIONI NE LIDHJE ME QYTETIN





BASHKIA
TIRANË

VENDIM

Nr. 246161, datë 22.6 2018

"Për miratimin e fazës II të planit të detajuar vendor të nënnjesisë strukturore TR/73_2

Mbështetur në nenin 8, pika 2; nenin 9, pika 1/1, shkronja "b" dhe nenin 23, pika 14 të ligjit nr.139/2015, datë 17.12.2015 "Për vetëqeverisjen vendore"; nenin 13, pika "dh" të ligjit nr.107/2014, datë 31.07.2014 "Për planifikimin dhe zhvillimin e territorit" (i ndryshuar); nenin 72 të vendimit të Këshillit të Ministrave nr.686, datë 22.11.2017 "Për miratimin e rregullores së planifikimit të territorit"; Planin e Përgjithshëm Vendor të Bashkisë Tiranë, miratuar me vendimin nr.1, datë 14.04.2017 të Këshillit Kombëtar të Territorit; urdhëresën nr.28116, datë 24.07.2017 të Kryetarit të Bashkisë "Për procedurat e hartimit dhe miratimit të planeve të detajuara vendore" (e ndryshuar); urdhrin nr.11987, datë 20.04.2016 të Kryetarit të Bashkisë "Për ngritjen e Këshillit Teknik të Bashkisë së Tiranës" (i ndryshuar); Manualin e Procedurave dhe Organizimit të Këshillit Teknik të Bashkisë Tiranë, miratuar me vendimin nr.11987/1, datë 20.04.2016 të Kryetarit të Bashkisë (i ndryshuar); vendimin nr.14297/1, datë 12.04.2018 të Kryetarit të Bashkisë për "Miratimin e fazës I të planit të detajuar vendor të njesisë strukturore TR/73"; me propozim të Drejtorisë së Përgjithshme të Planifikimit dhe Zhvillimit të Territorit, si dhe mbështetur në opinionin e shprehur me shkrim në mbledhjen e datës 08.05.2018 të Këshillit Teknik,

VENDOSA:

1. Miratimin e fazës së dytë të planit të detajuar vendor të nënnjesisë strukturore TR/73_2, sipas kufijve të miratuar me vendimin nr.14297/1, datë 12.04.2018 të Kryetarit të Bashkisë për "Miratimin e fazës I të planit të detajuar vendor të njesisë strukturore TR/73".
2. Ngarkohet Drejtoria e Përgjithshme e Planifikimit dhe Zhvillimit të Territorit për ndjekjen dhe zbatimin e këtij vendimi, zbardhjen e dokumentacionit përfundimtar dhe hartës.
3. Ngarkohet Drejtoria e Përgjithshme e Planifikimit dhe Zhvillimit të Territorit për botimin e këtij vendimi në Regjistrin Kombëtar të Planifikimit të Territorit brenda 15 (pesëmbëdhjetë) ditëve nga data e miratimit të tij.
4. Ky vendim hyn në fuqi pas botimit në Regjistrin Kombëtar të Planifikimit të Territorit.

KRYETAR

ERION VELIAJ

PLANI I DETAJUAR I PËRDORIMEVE TË PROPOZUARA TË TOKËS (SHKALLA 1:1000)



LEJENDA

Kufiri i zonës 3	IM INVAZIVITIM	AË AKTIVITË SOCIALE DHE REKREATIVE	AË JETIM - KËRSHIT
Kufiri i prandë	Ujë e shërbimit	A LINDUR	Faza e shtesë

PLANIMETRIA E PËRQJITHSHME E STUDIMIT (shkalla 1:1000)



LEJENDA

Kufiri i zonës 3	Rruga dhe fshirje	Hapësirë rekreative	Hapësirë lehtëje	Hapësirë kështjës
Kufiri i prandë	Ujë e shërbimit	Objekt të propozuar	Faza të propozuar	Faza e shtesë



BASHKIA TIRANË

MIRATOHET
 KRYETARI IBASHKISË
 z. Erion VELIAJ

NUMRI I PLANIT VENDOR I NJËSISE STRUKTURERE TR/73_2	DATA	28
MIRATUAR NË VENDER TË KRYETARIT TË BASHKISË TIRANË NË:	DATA	
DIREKTORIA E PËRQJITHSHME / DREJTORI	ANUMER	
DIREKTORIA E PLANIFIKIMIT TË TERRITORIT	ANUMER	
SEKTOR I MARRËDHEJES TË TERRITORIT	ANUMER	
SEKTOR I MARRËDHEJES TË URBANIT	ANUMER	
SEKTOR I PROJEKTIMEVE	ANUMER	
SEKTOR I SHIKADATËSË URBANË	ANUMER	
SEKTOR I MARRËDHEJES TË URBANIT	ANUMER	
SEKTOR I MARRËDHEJES TË URBANIT	ANUMER	

ILUSTRIME TË STUDIMIT TË PROPOZUAR (foto të zonës, perspektiva)



TREGUESIT PER ZHVILLIM

Shprehja bruto e ndërtimit	52 625 m ²
Shprehja e zonës për qullim / Zona grunde	53 988 m ²
Intensiteti i ndërtimit	2.00
Shprehja e zonës me ndërtim	15 172 m ² (28.2%)
Shprehja e ndërtimit	17 018 m ² (31.6%)
Shprehja e ndërtimit	107 683 m ²
Shprehja e rrugëve	1 782 m ²
Shprehja rekreative	16 959 m ²
Shprehja e shprehjeve teknike dhe hapësirë kalim	20 294 m ²
Lehtësi maksimale ndërtimore	9 kat

POZICIONI NË NJËSINË STRUKTURERE TR/73, Zona 2

